





Plan Local D'Urbanisme De Roquefort-Les-Pins (06) Modification de Droit Commun N°2






2.A Plan de Zonage Planche Nord

VU POUR ÊTRE ANNEXÉ À LA DÉLIBÉRATION DE
APPROUVANT LES DISPOSITIONS DE LA MODIFICATION DE DROIT COMMUN N°2

Occupations et utilisations du sol :





- UAa** Nom de zone du PLU
-  Zonage du PLU
 -  **Espaces Boisés Classés**
(Article L130-1 du Code de l'Urbanisme)
 -  **Espaces verts protégés**
(Existants ou à protéger - Art. 6 titre I)
 -  **Patrimoine bâti et paysager ponctuel à protéger** (PM : patrimoine mémoire de Provence, PG : patrimoine géologique et préhistorique, PA : patrimoine agricole et rural, PR : patrimoine religieux) (Article DG13 du Règlement)

Servitudes et réservations :

-  **Emplacement réservé pour la réalisation d'équipements**
-  **Emplacement réservé pour la réalisation de voiries**
-  **Emplacement réservé pour mixité sociale - Mise en œuvre du P.L.H. de la Communauté d'Agglomération**
(Article L151-41 du Code de l'Urbanisme)
-  **Servitude de réalisation de voirie**
(Article L151-41-5° du Code de l'Urbanisme)
Voir liste des Servitudes d'Urbanisme
-  **Servitude de réalisation de piste périmétrale pour la défense contre les incendies**
Plan PPRIF du 3 septembre 2009
(Article L151-41-5° du Code de l'Urbanisme)
Voir liste des Servitudes d'Urbanisme

Les risques naturels et contraintes :

Article 3 des Dispositions Générales du Règlement

- Périmètres indicatifs des zones du PPRIF**
(approuvés par Arrêté Préfectoral du 3 septembre 2009)
-  R - Zone de danger fort
 -  B0 - Zone de danger moyen (secteur à enjeux défendables)
- Périmètres indicatifs des zones du PPR inondation**
-  Zone inondable risque fort (le Curnier)
 -  Zone inondable risque modéré (le Curnier)

